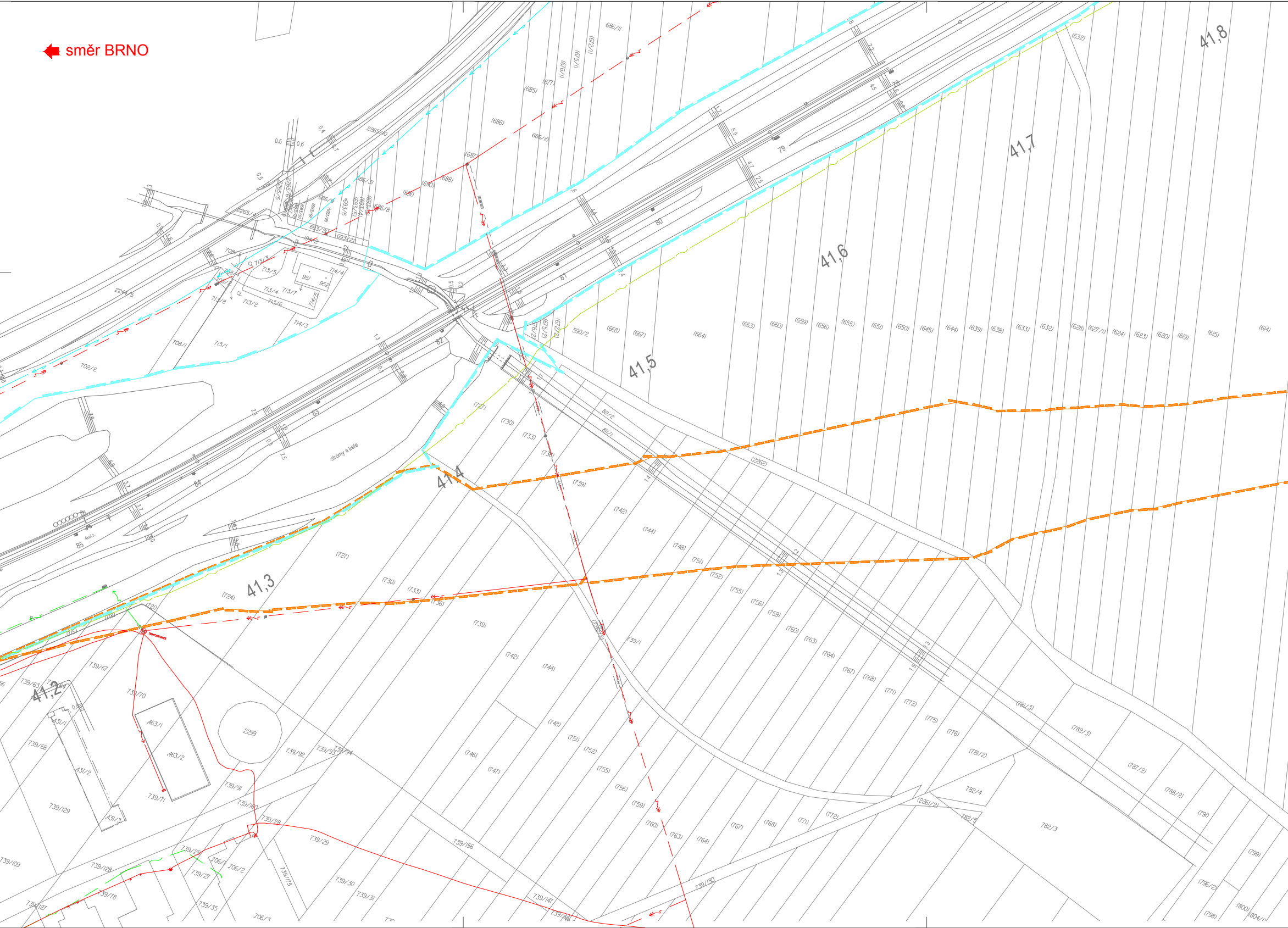
směr BRNO
41,2
41,3
41,4
41,5
41,6
41,7
41,8
stromy a keře
2299
463/1
463/2
431/1
431/2
431/3
951
952
(2262)
(2261/2)
782/3
782/4
590/2
2265/10
2244/5
702/2
708/1
713/1
714/3
79
80
81
82
83
84
85


(427)
(430)
(431)
(434)
(435)
(438)
(439)
(442)
(443)
(446)
590/1
(2264/2)
(435)
(609)
(608)
(603)
(602)
(599)
(598)
(595)
(594)
(591)
(590)
(587)
(585)
(582)
(579)
(576)
(571)
(568)
(563)
(560)
(555)
(552)
(549)
(546)
(543)
(540)
(426)
(427)
(430)
(431)
(434)
590/4
(438)
(439)
(442)
(443)
(446)
(447)
(450)
(435)
(2263)


2065
(447)
(450)
(451)
(454)
(455)
(458)
(459)
(462)
(463)
1.4
1.3
(465)
(466)
2063
2.0
1.9
2062
2039
(471)
2061
2058
2052
2049
2047
2046
2040
(472)
1.0
(473)
2060
2059
2057
2053
2050
2048
2045
2041
(468/1)
(468/2)
(468/3)
(470/1)
(474)
465/1
1.5
1.1
(475)
470/3
(451)
(454)
(455)
(458)
(459)
(462)
(463)
2056
2055
2054
2051
2044
2042
(476)
1.4
1.5
(478)
(479)
(480)
(481)
(482)
(483)
(484)
(485)
(486)
(487)
(488)
(470/2)
3074
2043
k.ú. Luleč
k.ú. Drnovice u Vyškova
2035
2034
2000

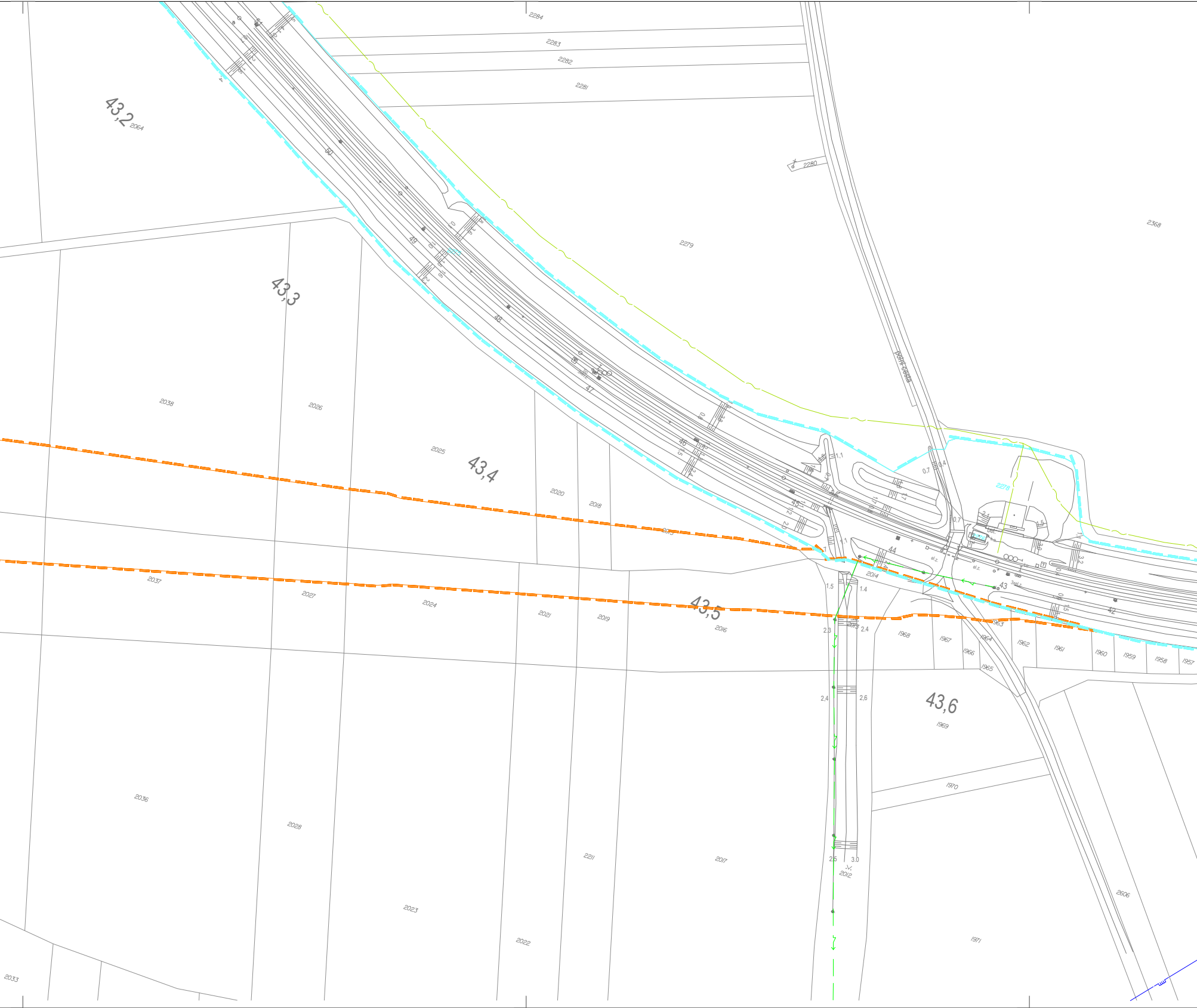
2284
2283
2282
2281
43,2
2064
2280
2279
2368
polní cesta
43,3
50
49
48
47
46
45
44
43
42
2038
2026
2025
43,4
2020
2018
2037
2027
2024
2021
2019
43,5
2016
2014
2013
2278
1968
1967
1966
1965
1964
1963
1962
1961
1960
1959
1958
1957
43,6
1969
1970
2036
2028
2211
2017
2012
2023
2022
1971
2606
2033


43,7
43,8
43,9
44,0
44,1
44,2
41
40
39
38K
38
37
36
36K
35
34
33
P
el.z.PO3
strony a keře
3xel.z.
1956
1955
1954
1953
1952
1951
1950
1949
1935
1933
1932
1931
1930
2.3
1.2
1.3
0.3
1.0
1.7
1.1
2.7
4.7
4.9
4.5
1.5
3.3


směr VYŠKOV
k.ú. Drnovice u Vyškova
stromy a keře
k.ú. Vyškov
44,3
44,4
55/3
S

LEGENDA STÁVAJÍCÍCH INŽENÝRSKÝCH SÍTÍ

BVK, VAS BV, VAK VYŠKOV, ČD, SŽ, INSTA CZ - VODOVOD
RAKOVEC A.S., BLAŽOVICE, LULEČ - VODOVOD
BVK, VAS VB, ČD, SŽ, INSTA CZ - KANALIZACE JEDNOTNÁ
RAKOVEC A.S., VAK VYŠKOV - KANALIZACE JEDNOTNÁ
BVK, VAS VB, ČD, SŽ, BLAŽOVICE, HOLUBICE, ŘSD - KANALIZACE DEŠŤOVÁ
BVK, VAS VB, ČD, SŽ, HOLUBICE, NEMOJANY, INSTA CZ - KANALIZACE SPLAŠKOVÁ
EG.D NN KABELY
EG.D NN NADZEMNÍ VEDENÍ
EG.D VN KABELY
EG.D VN NADZEMNÍ VEDENÍ
EG.D VVN NADZEMNÍ VEDENÍ
GASNET, CEMO, INSTA CZ, BLAŽOVICE, LULEČ, HOLUBICE, NEMOJANY - NN KABELY
ROUSÍNOV, VYŠKOV, UKRPROM, VAS BV,CETIN, P. MOLÁK - NN KABELY
UKRPROM - NN NADZEMNÍ VEDENÍ
GASNET, EG.D, ITSELF, AC VYŠKOV, DIAL TELECOM - SDĚLOVACÍ KABELY
ČRA, INFOS LEAS, HOLUBICE, ROUSÍNOV, T-MOBILE - SDĚLOVACÍ KABELY
NEJ.CZ, TELIA CARRIER, VODAFONE, VIVO CONNECTION - SDĚLOVACÍ KABELY
EG.D SDĚLOVACÍ NADZEMNÍ VEDENÍ
GASNET NTL PLYNOVOD
GASNET STL PLYNOVOD
GASNET VTL PLYNOVOD
NET4GAS VTL PLYNOVOD
CETIN SDĚLOVACÍ KABELY
CETIN SDĚLOVACÍ NADZEMNÍ VEDENÍ
CETIN, VODAFONE - RADIOVÉ SÍTĚ
SŽ, ČD TELEMATIKA SDĚLOVACÍ KABELY
SŽ, ČD NN - KABELY
SŽ ZABEZPEČOVACÍ KABELY
ČD NTL PLYNOVOD
HOLUBICE ZATRUBNĚNÝ POTOK

Ministerstvo dopravy
Státní fond dopravní infrastruktury

Jiná ověření:

Paré:

Orientační schéma:

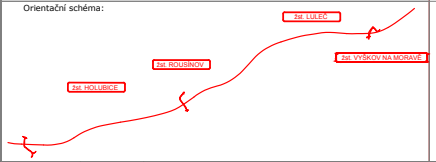
žst. LULEČ
žst. ROUSÍNOV
žst. VYŠKOV NA MORAVĚ
žst. HOLUBICE

Razítko oprávněné osoby:

Podpis: Datum:

Revize:	Datum:	Popis:	Kontroloval:
000	14. 5. 2022	Definitivní odevzdání dokumentace	Ing. Radoslav Molák

Stavebník/Investor: **Správa železnic, státní organizace**
Adresa: Dlážděná 1003/7, 110 00 Praha 1
Zástupce investora: Stavební správa východ
Adresa: Nerudova 773/1, 779 00 Olomouc

SPRÁVA ŽELEZNIC

Zhotovitel díla: **Společnost AFRY CZ + SUDOP B**
Adresa: Magistrů 1275/13, 140 00 Praha 4
Kontakt: T: +420 277 005 500
E: afrycz@afry.com

AFRY
SUDOP BRNO

Zhotovitel objektu: **SUDOP BRNO, spol. s r.o.**
Adresa: Kounicova 26, 611 36 Brno
Kontakt: T: +420 972 625 804
E: sudop@sudop-brno.cz

SUDOP BRNO

Hlavní projektant (HIP): Ing. Radoslav Molák
Specialista: Ing. Radoslav Molák

Název stavby/akce: **Modernizace trati Brno - Přerov, 2. stavba Blažovice - Vyškov**
Označení investora: S621500587
Označení zhotovitele: 21064-01-0722
Název části: **Situace stávajících inženýrských sítí**
Označení části: C.4.1
Název objektu/dílčí části: -
Označení objektu/komplexu:
Název přílohy: Situace
Název dílčí části přílohy: km 40,2 - km 43,1
Číslo přílohy: **19**
Odpovědný projektant: Ing. Radoslav Molák
Zpracovatel přílohy: Milan Bříza
Měřítko: 1:1000
Formáty: 32 x A4
Stupeň dokumentace: **DÚR**
Kraj: Jihomoravský
Katastrální území: Drnovice u Vyškova [632554] Luleč [689084],Vyškov [788571]
TUDU:
Smluvní datum zpracování: **14. 7. 2022**

Označení investora:: S 6 2 1 5 0 0 5 8 7 _ Stupeň dokumentace: D Ú R X _ Část: C 4 1 X X _ Objekt: X X X X X X X X _ Podobjekt: X X _ Příloha: 19 _ X X X _ Revize: P 0 1